



# 「くればる」通信 KURE Validation Letter

第3号 (月刊)  
No.3 (Monthly)

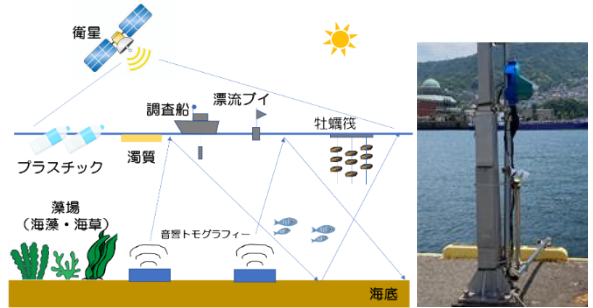
広島大学 海洋リモートセンシング技術センター 準備室 (非公式)

2024年8月31日  
31 Aug. 2024

## くればる通信について

広島大学は2024年1月31日、海洋・海事に関する研究や教育、社会連携の機能を持つセンターを呉市内に整備する構想を明らかにしました(2024年2月1日, 中国新聞朝刊)。具体的には「海洋・海事未来センター(仮称)」を設立するとともに、その中に「海洋リモートセンシング(RS)技術センター」機能を持たせる計画です。同海洋RS技術センターは、世界で唯一の海洋RSの検証(Validation)拠点にしたい考えで、愛称を「くればる(KURE Validation)」(仮称)とし、本通信はその広報活動の一環として呉湾で観測する実測・衛星水温について、毎月末に報告するものです。

海洋リモートセンシングのイメージ(左)と呉湾に設置された衛星検証用水温ロガー写真(右)

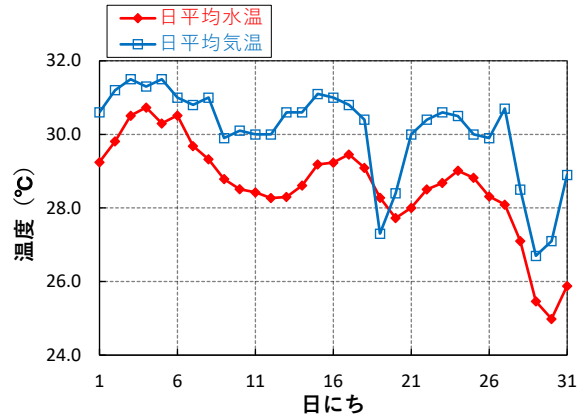


URL : <https://umilog.cloud/>  
アカウント・パスワード : hirosshima-university



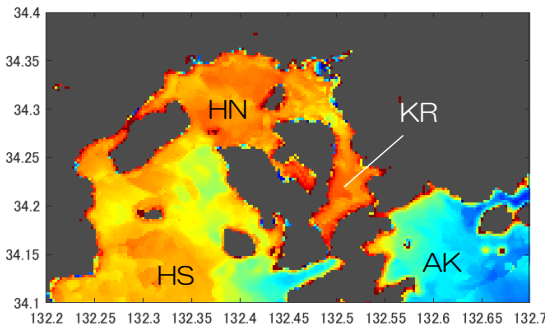
## 2024年8月の実測水温

右図は8月1日~31日の日平均水温の時間変化を示した図です。8月はおよそ25~31°Cでの範囲で変動していました。一方、気象庁が公表している日平均気温は、右図の青線のように、およそ27~32°Cの範囲で変動しており、概ね、一致した変動を示しているようですが、やや気温の方が水温より高いようです。



呉港の水温計が計測した2024年8月の日平均表面水温と日平均気温の変化図

## 2024年8月の平均衛星水温



左図は8月1日~31日の衛星GCOM-C「愛称：しきさい」(250m解像度、2-3日周期)が取得したSST画像から計算された8月の月平均海表面水温(SST)の図です。カラーバーは約25°C~31°Cに設定しています。これより、平均的なSSTとして、呉沖は約29°C、広島湾北部水域(HN)は約29°C、広島湾南部水域(HS)は約29°C、安芸灘(AK)は約27°Cでした。